KOORDINAČNÍ SITUAČNÍ VÝKRES KM 32.800-33.700

M 1:1 000

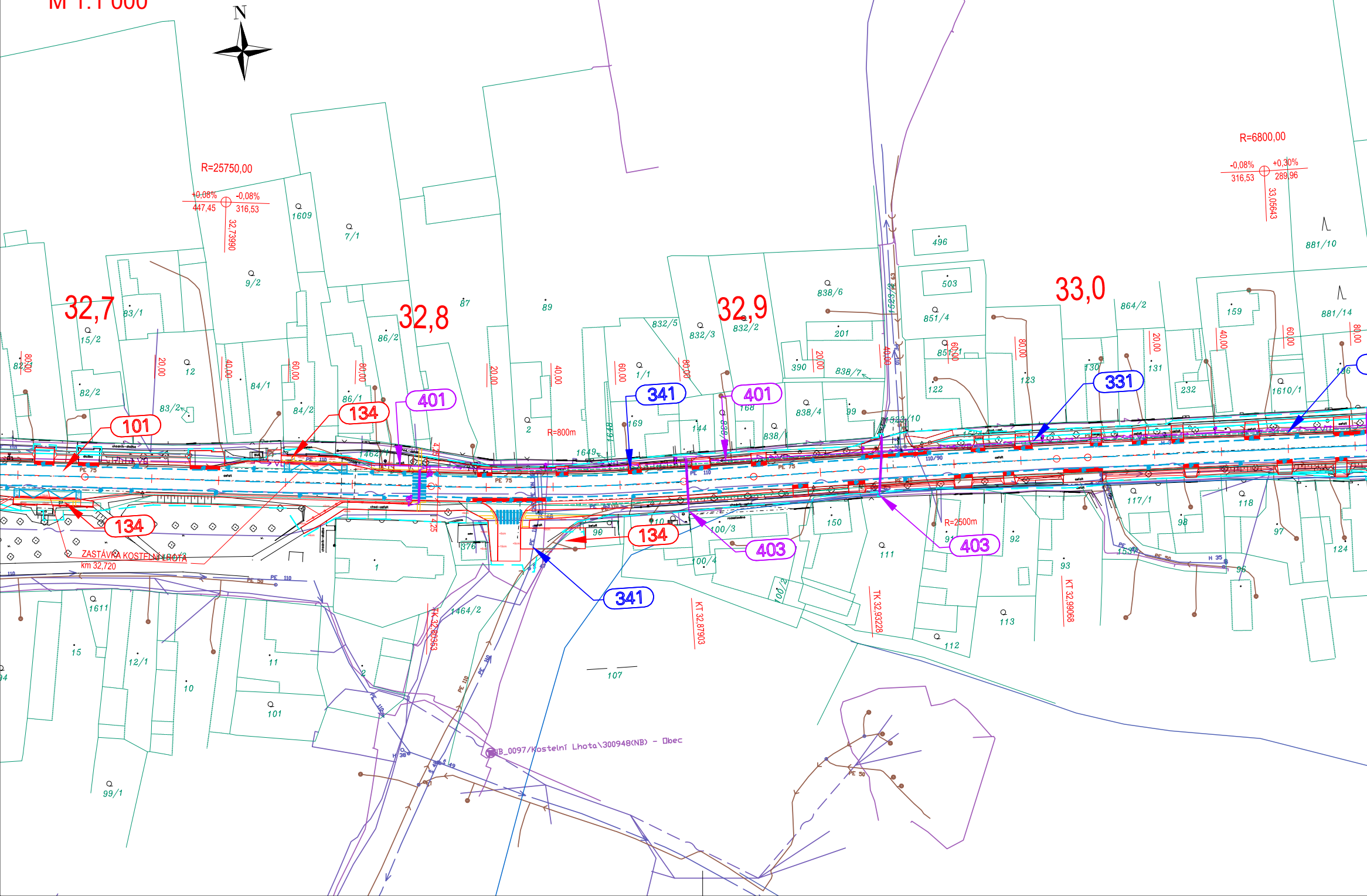
N
R=25750,00
+0,08%
447,45
-0,08%
316,53
32,73990
R=6800,00
-0,08%
316,53
+0,30%
289,96
33,05643
32,7
32,8
32,9
33,0
101
134
134
134
134
401
401
341
341
331
403
403
R=800m
R=2500m
ZASTÁVKA KOSTELNÍ LHOTA
km 32,720
TK 32,80563
KT 32,87903
TK 32,93228
KT 32,99068
PE 75
PE 110
PE 50
H 35
H 38
NB_0097/Kostelní Lhota\300948(NB) - Obec
80,00
20,00
40,00
60,00
1609
7/1
9/2
83/1
15/2
82/1
82/2
12
83/2
84/1
84/2
86/2
86/1
87
89
2
1462
1649
169
1/1
832/5
832/3
832/2
144
168
838
838/6
201
390
838/7
838/4
99
1523/2
1523/10
496
503
851/4
851/1
122
123
864/2
130
131
159
232
1610/1
881/10
881/14
146
1611
15
12/1
11
10
101
99/1
1
376
1464/2
107
10
90
100/3
100/4
100/2
150
111
91
92
113
112
93
117/1
98
118
97
124
1537
96

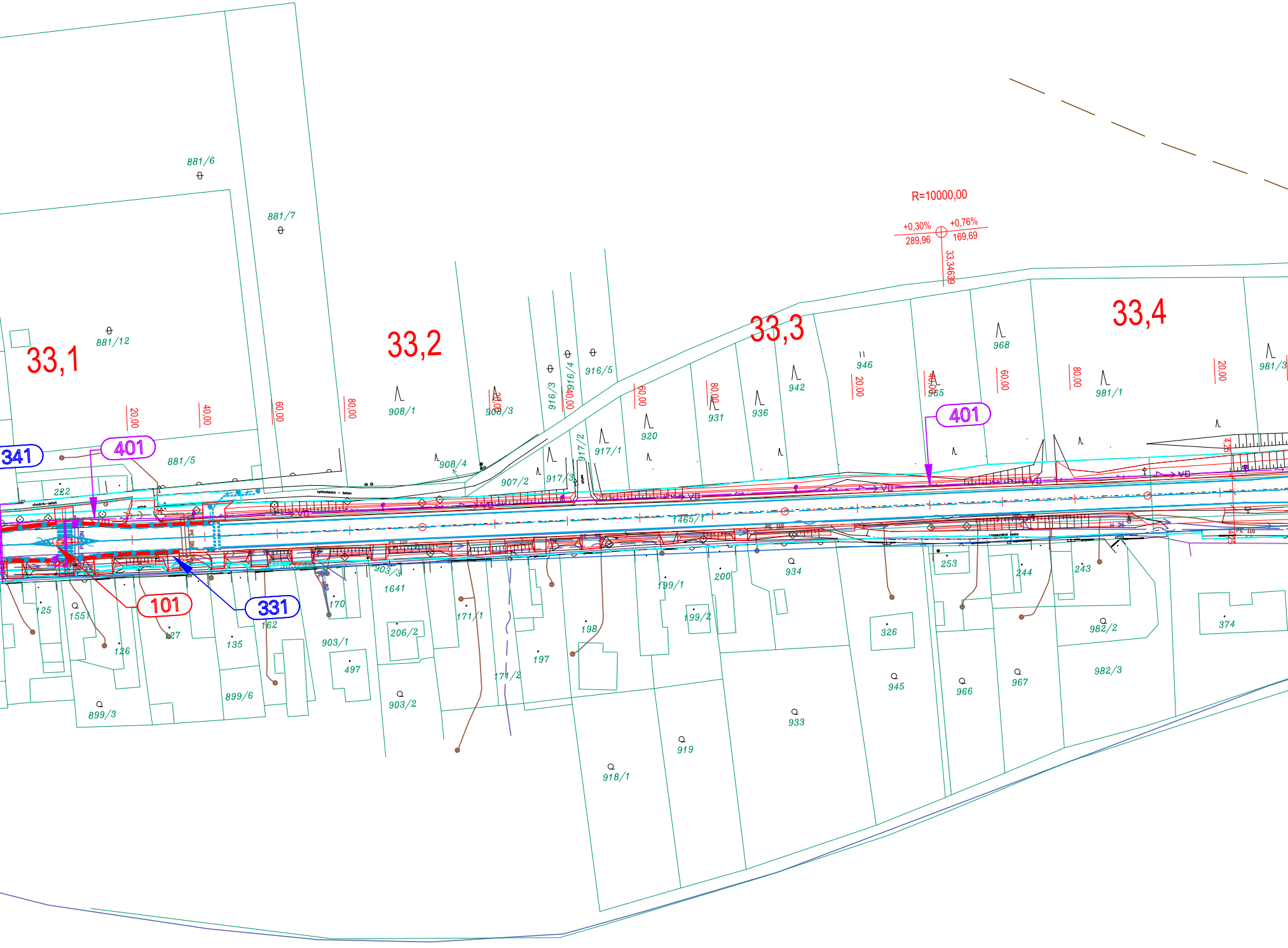

R=10000,00
+0,30%
289,96
+0,76%
169,69
33,34639
33,1
33,2
33,3
33,4
341
401
401
101
331
881/6
881/7
881/12
881/5
222
908/1
908/3
908/4
907/2
916/3
916/4
916/5
917/2
917/3
917/1
920
931
936
942
946
965
968
981/1
981/3
1465/1
20,00
40,00
60,00
80,00
20,00
40,00
60,00
80,00
20,00
40,00
60,00
80,00
20,00
125
1551
126
127
162
135
899/6
899/3
170
903/3
1641
903/1
497
206/2
903/2
171/1
171/2
197
198
918/1
199/1
199/2
200
919
934
933
326
945
253
966
244
967
243
982/2
982/3
374

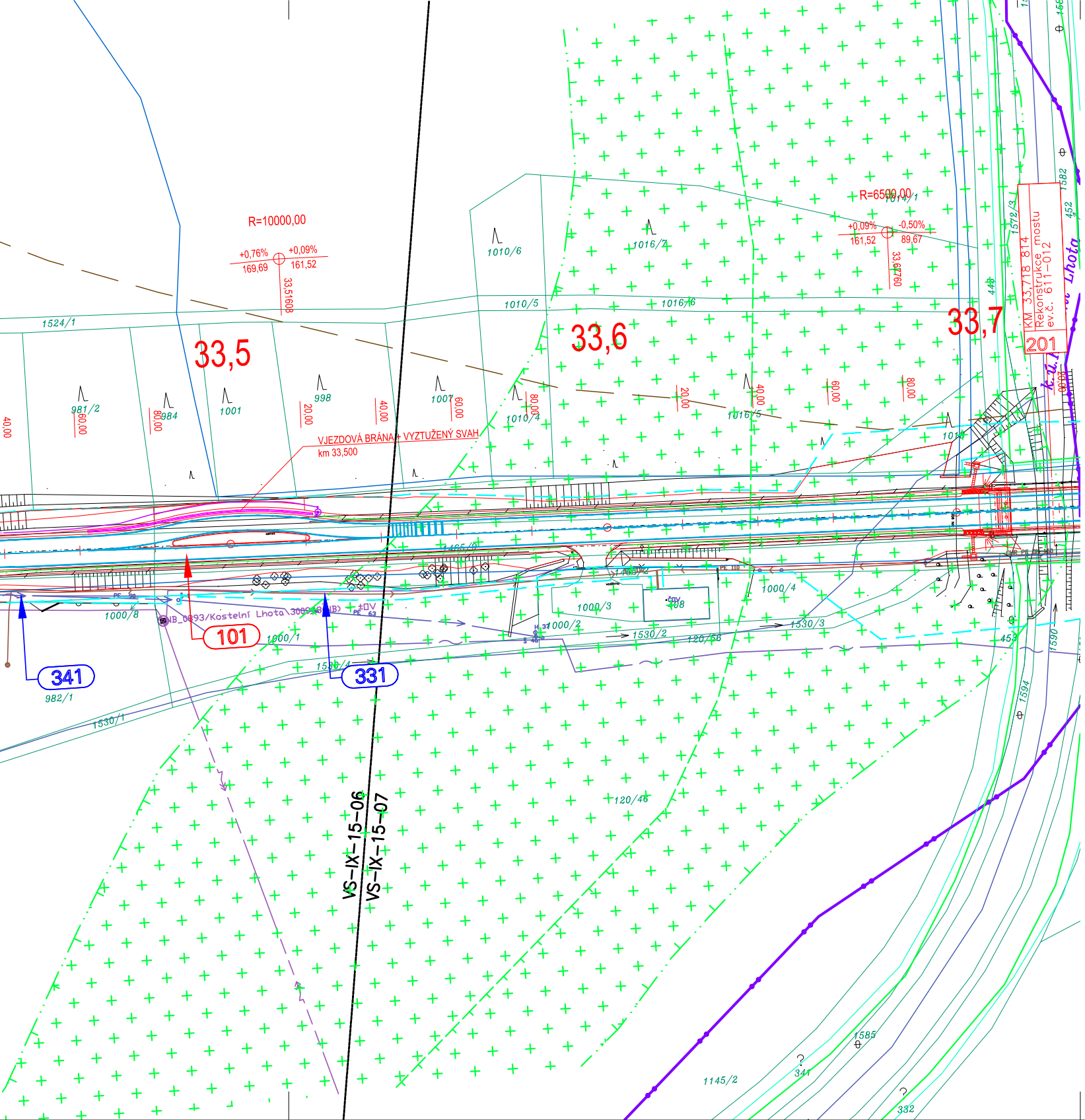
R=10000,00
+0,76%
169,69
+0,09%
161,52
33,51608
R=6500,00
+0,09%
161,52
-0,50%
89,67
33,6
33,5
33,7
1524/1
1010/6
1016/7
1010/5
1016/6
1014/1
981/2
984
1001
998
1007
1010/4
1016/5
VJEZDOVÁ BRÁNA + VYZTUŽENÝ SVAH
km 33,500
40,00
60,00
80,00
20,00
KM 33,718 814
Rekonstrukce mostu
ev.č. 611-012
201
k.ú. Lhota
1572/3
1582
452
449
453
1000/8
1000/1
1000/3
1000/2
1000/4
1465/2
1530/2
1530/3
1530/1
1530/4
120/56
120/46
101
341
331
982/1
VS-IX-15-06
VS-IX-15-07
1594
1590
1585
1145/2
341
332

LEGENDA

SEZNAM STAVEBNÍCH OBJEKTŮ:

OBJ. ŘADY 000 – OBJEKTY PŘÍPRAVY STAVENIŠTĚ
- SO 001 – DEMOLICE MOSTU EV. Č. 611–012
- SO 002 – DEMOLICE MOSTU EV. Č. 611–013
- SO 003 – DEMOLICE MOSTU EV. Č. 611–011
- SO 011 – PŘÍPRAVA ÚZEMÍ PRO SO 101
- SO 012 – PŘÍPRAVA ÚZEMÍ PRO SO 102

OBJ. ŘADY 100 – OBJEKTY POZEMNÍCH KOMUNIKACÍ
- SO 101 – REKONSTRUKCE SILNICE II/611, KM 30,859 – 34,850
- SO 102 – REKONSTRUKCE SILNICE II/611, KM 34,480 – 37,074
- SO 134 – ÚPRAVA CHODNÍKŮ A ZASTÁVEK V K.Ú. KOSTELNÍ LHOTA
- SO 135 – ÚPRAVA CHODNÍKŮ A ZASTÁVEK V K.Ú. PÍSKOVÁ LHOTA U PODĚBRAD
- SO 136 – ÚPRAVA CHODNÍKŮ A ZASTÁVEK V K.Ú. PŘEDNÍ LHOTA U PODĚBRAD

OBJ. ŘADY 200 – MOSTNÍ OBJEKTY A ZDI
- SO 201 – REKONSTRUKCE MOSTU EV.Č. 611–012
- SO 202 – REKONSTRUKCE MOSTU EV.Č. 611–013

OBJ. ŘADY 300 – VODOHOSPODÁŘSKÉ OBJEKTY
- SO 321 – PŘELOŽKA ZATRUBNĚNÉ VODOTEČE V KM 36,460
- SO 331 – PŘELOŽKA KANALIZAČNÍHO ŘADU
- SO 341 – PŘELOŽKA VODOVODNÍHO ŘADU
- SO 342 – ÚPRAVA VODOVODU V KM 32,180

OBJ. ŘADY 400 – ELEKTRO A SDĚLOVACÍ OBJEKTY
- SO 401 – VEŘEJNÉ OSVĚTLENÍ V OBCI KOSTELNÍ LHOTA
- SO 402 – VEŘEJNÉ OSVĚTLENÍ V OBCI PÍSKOVÁ LHOTA

OBJ. ŘADY 800 – OBJEKTY ÚPRAVY ÚZEMÍ
- SO 801 – VEGETAČNÍ ÚPRAVY PRO SO 101
- SO 802 – VEGETAČNÍ ÚPRAVY PRO SO 102
- SO 803.a – NÁHRADNÍ VÝSADBY – VÝSADBA DŘEVIN
- SO 803.b – NÁHRADNÍ VÝSADBA – REKULTIVACE DOČASNÉHO ZÁBORU PUPFL

SOUVISEJÍCÍ INVESTICE KSÚS STŘEDOČESKÉHO KRAJE

OBJ. ŘADY 400 – ELEKTRO A SDĚLOVACÍ OBJEKTY
- SO 403 – PŘELOŽKA SDĚLOVACÍHO VEDENÍ

PLOCHY:

🟥	ASFALTOVÝ KRYT – PLNÁ KONSTRUKCE
⬛	ASFALTOVÝ KRYT – REKONSTRUKCE
🟨	CHODNÍK – ZÁMKOVÁ DLAŽBA
🟪	PRVKY PRO OSSPO
🟧	VJEZDY K NEMOVITOSTEM – ZPEVNĚNÝ POVRCH
🟪	SJEZDY – ZPEVNĚNÝ POVRCH
⬜	SJEZDY – ASFALTOVÝ NÁTĚR
▨	ZPEVNĚNÍ ASFALTOVÝM RECYKLÁTEM
🟧	RETENČNĚ-VSAKOVACÍ PŘÍKOP / PRŮLEH
⬜	TERÉNNÍ ÚPRAVY
🟩	ZELEŇ
🟦	ZPEVNĚNÝ SVAH

ZÁBORY:

—	HRANICE TRVALÉHO ZÁBORU
– –	HRANICE DOČASNÉHO ZÁBORU DO 1 ROKU

SITUACE:

- NOVÉ HRANY
- STÁVAJÍCÍ HRANY
- DRENÁŽNÍ ŽEBRO
- VDZ
- OCELOVÉ SVODIDLO
- BETONOVÉ SVODIDLO

STÁVAJÍCÍ INŽENÝRSKÉ SÍTĚ:

- PLYNOVOD – STL/VTL
- VEDENÍ NN – PODZEMNÍ
- VEDENÍ VN – NADZEMNÍ
- SDĚLOVACÍ KABEL – CETIN
- KANALIZACE
- VODOVOD

NAVRŽENÉ PŘELOŽKY INŽENÝRSKÝCH SÍTÍ:

- SDĚLOVACÍ KABEL – CETIN
- VODOVOD
- KANALIZACE
- VEŘEJNÉ OSVĚTLENÍ

KATASTR:

- HRANICE PARCEL
- HRANICE PARCEL SLUČKOVÉ
- 191/6 ČÍSLA PARCEL
- HRANICE KATASTRÁLNÍHO ÚZEMÍ

SOUVISEJÍCÍ INVESTICE:

- PŘELOŽKA VEDENÍ NN – PODZEMNÍ V OBCI KOSTELNÍ LHOTA

ZÁPLAVOVÁ ÚZEMÍ; CHRÁNĚNÁ ÚZEMÍ

- ZÁPLAVOVÉ ÚZEMÍ Q100
- ZÁPLAVOVÉ ÚZEMÍ Q20
- NADREGIONÁLNÍ KORIDOR K10 BOROVÁ
- HRANICE NADREGIONÁLNÍHO KORIDORU
- OSA NADREGIONÁLNÍHO KORIDORU K10 BOROVÁ
- LOKÁLNÍ BIOKORIDOR

KLAD LISTŮ:

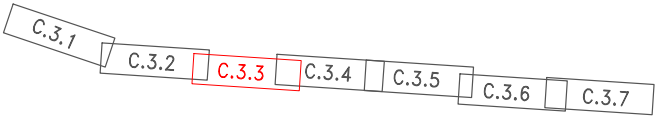
C.3.1
C.3.2
C.3.3
C.3.4
C.3.5
C.3.6
C.3.7

C

Souřadnicový systém S–JTSK, Výškový systém Bpv

OBJEDNATEL:

KSÚS KRAJSKÁ SPRÁVA A ÚDRŽBA SILNIC Středočeského kraje

KSÚS Středočeského kraje, p.o.

KSÚS STŘEDOČESKÉHO KRAJE, p.o.
Zborovská 11, 150 21 Praha 5

II/611 Kostelní Lhota - Přední Lhota,
I.etapa km 30.859-37.074

ZHOTOVITEL: HBH / LINK / GEOTEST / GEOSTAR

zastoupená: HBH Projekt spol. s r.o., Kabátníkova 5, 602 00 Brno
Hlavní inženýr projektu: Ing. Marek KAČENÁK
Číslo zhotovitele: 2020/0036

HBH projekt | LINK PROJEKT | GEOtest | GEOSTAR SPOL S R.O.

ZODPOVĚDNÝ PROJEKTANT	Ing. Lukáš Píha	
VYPRACOVAL	Ing. Lukáš Píha	
KONTROLOVAL	Ing. Marek Kačenák	

KRAJ: **STŘEDOČESKÝ**

KÚ: **SADSKÁ, KOSTELNÍ LHOTA, PÍSKOVÁ LHOTA U PODĚBRAD, PŘEDNÍ LHOTA U PODĚBRAD**

HBH projekt
Projektová kancelář
pro dopravní a inženýrské stavby
pobočka Praha
Michelská 18/12a, 140 00 PRAHA 4

NÁZEV OBJEKTU/ČÁSTI:

II/611 Kostelní Lhota – Přední Lhota,
I.etapa km 30.859–37.074

SITUAČNÍ VÝKRESY

DATUM	11/2023
FORMÁT	7 A4
MĚŘÍTKO	1:1 000
ÚČEL	PDPS
ČÍS. ZAKÁZKY	2020/0036
ČÍS. SOUPRAVY	
ČÍS. PŘÍLOHY	03.3

NÁZEV PŘÍLOHY:

Koordinační situační výkres km 32.800–33.700